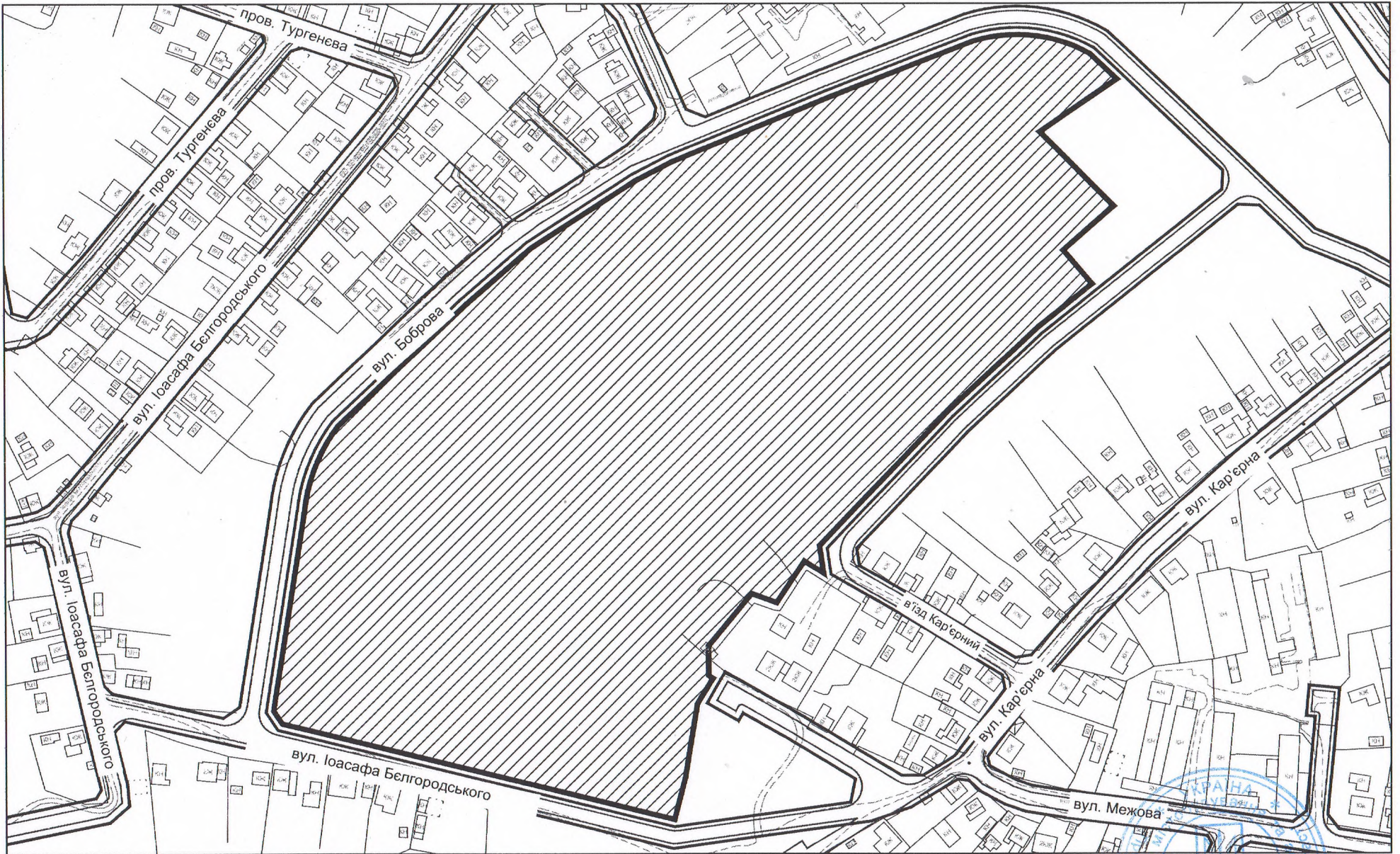


Схема розміщення гідропарку на розі вулиці Боброва та вулиці Іоасафа Белгородського

Додаток 1
до рішення міської ради
(_____ сесія _____ скликання)
_____ року № _____



- територія гідропарку
орієнтовна площа 10,7га

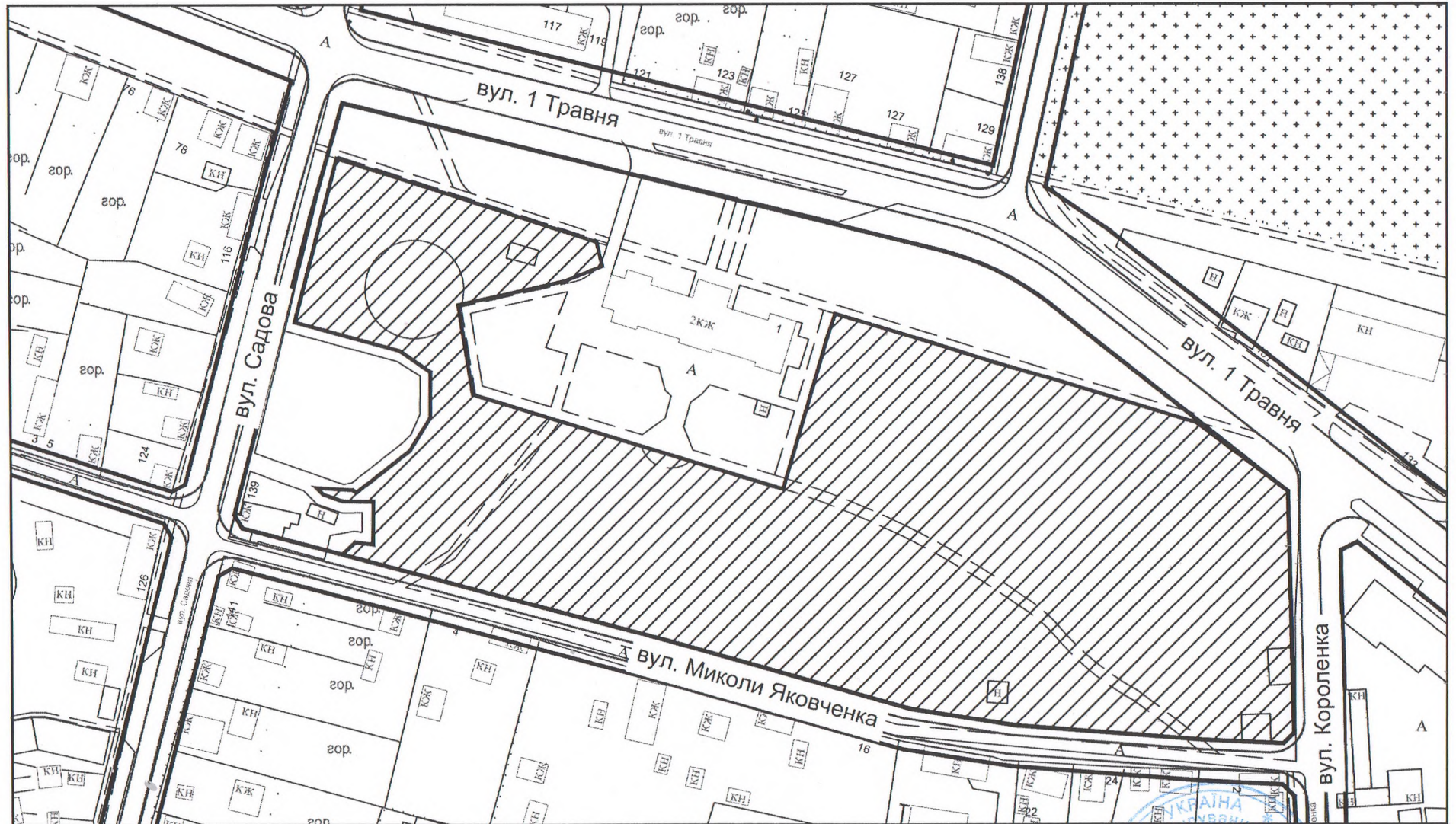
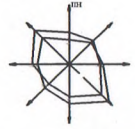


M1:2000

Начальник Управління містобудування та архітектури міської ради В.М.Тесленко

Схема розміщення парку на розі вулиці 1 Травня та вулиці Садова

Додаток 2
до рішення міської ради
(_____ сесія _____ скликання)
2019 року № _____



-територія парку
орієнтовна площа 3,7га

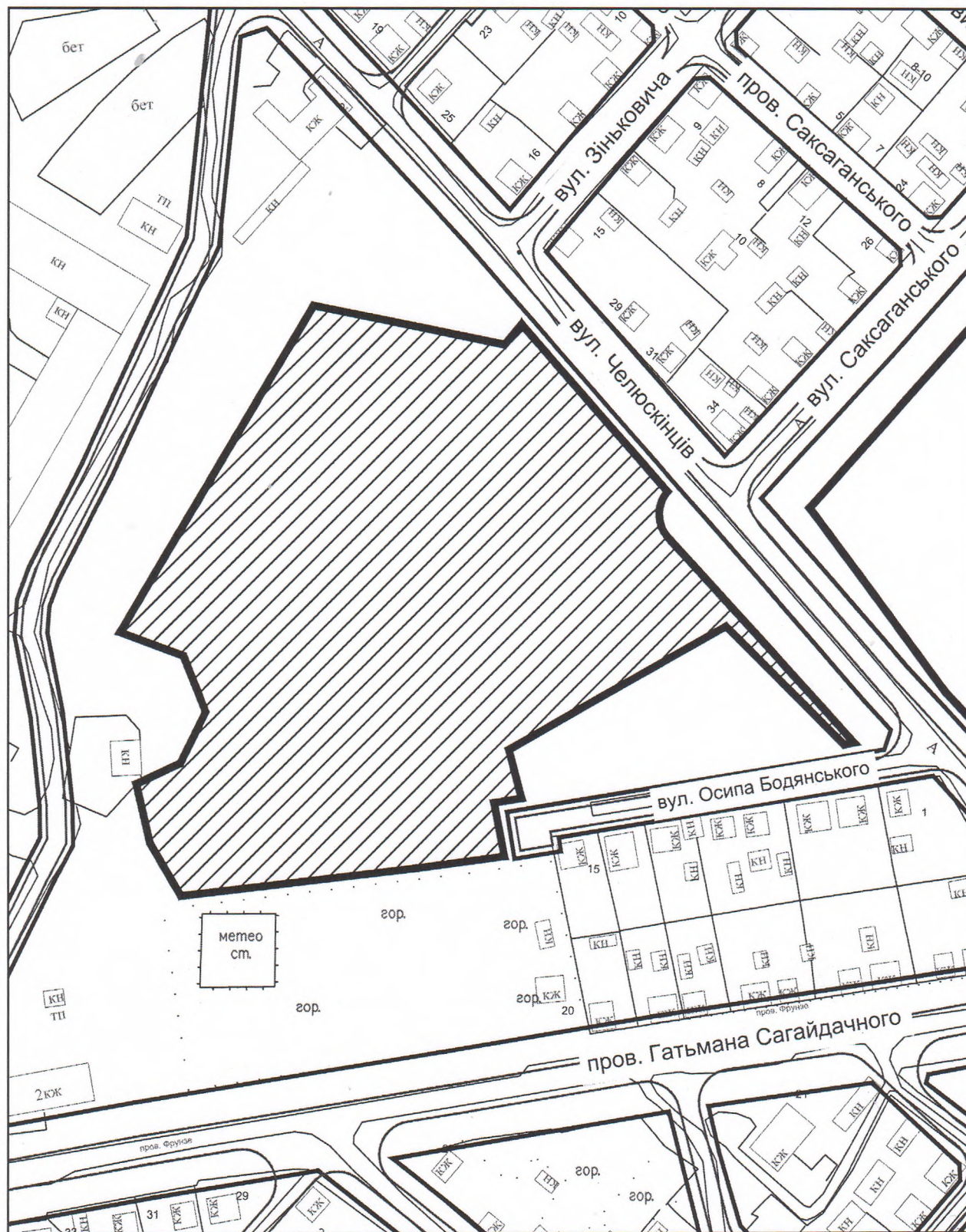
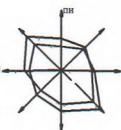
Начальник Управління містобудування та архітектури міської ради **В.М.Тесленко**




M1:2000

**Схема розміщення парку на розі
вулиці Челюскінців та вулиці Осипа
Бодянського**

Додаток 3
до рішення міської ради
(_____ сесія _____ скликання)
_____ 2019 року № _____



M1:2000

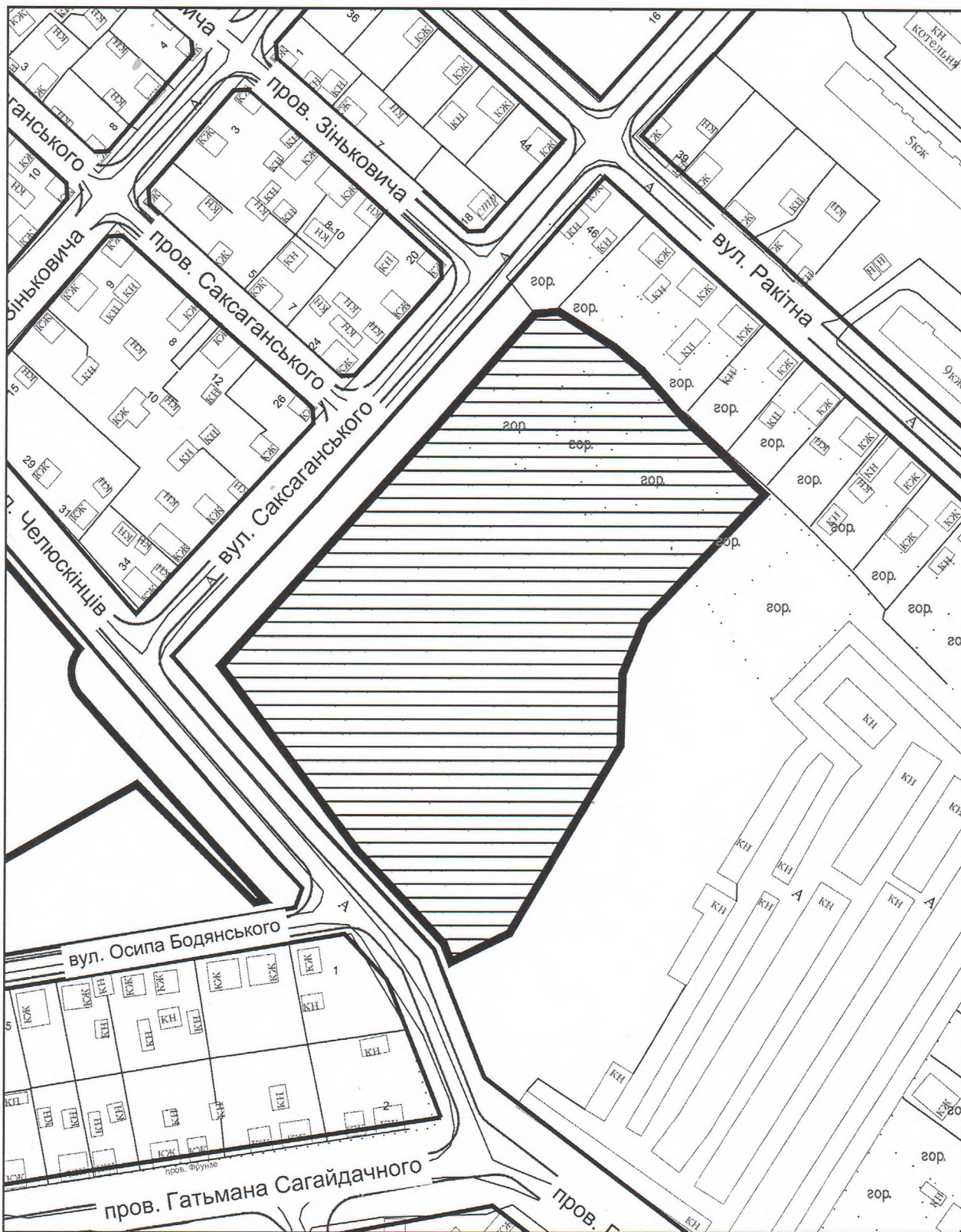
 - територія парку
орієнтовна площа 3,0га

Начальник Управління містобудування та архітектури міської ради _____ В.М.Тесленко



**Схема розміщення парку на розі
вулиці Челюскінців та
вулиці Саксаганського**

Додаток 4
до рішення міської ради
(_____ сесія _____ скликання)
2019 року № _____



M1:2000

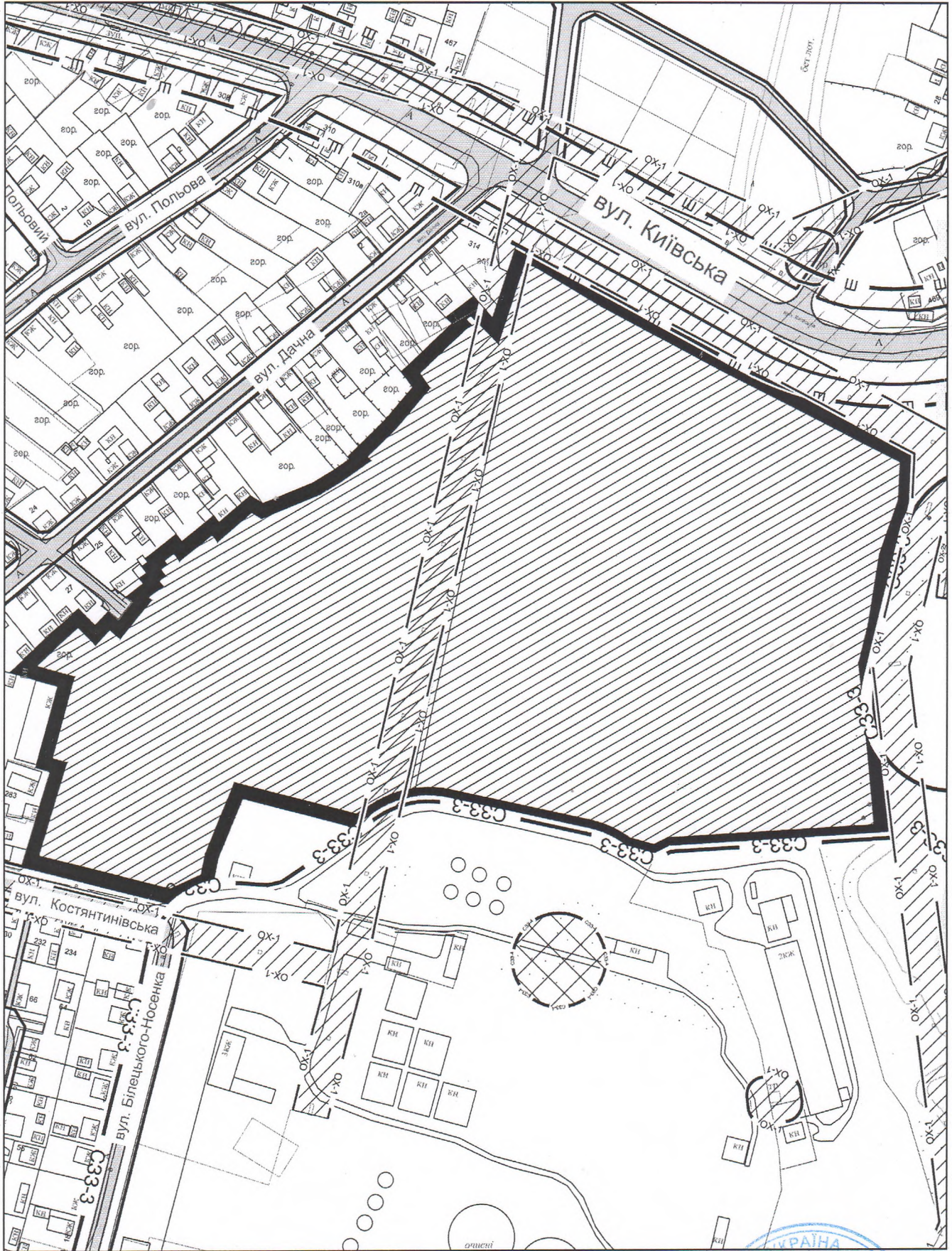
 - територія парку
орієнтовна площа - 2,3га




Начальник Управління містобудування та архітектури міської ради В.М.Тесленко

Схема розміщення парку на розі вулиці Київська та вулиці Дачна

Додаток 5
до рішення міської ради
(сесія скликання)
2019 року №



 - територія парку
орієнтовна площа - 10,4га


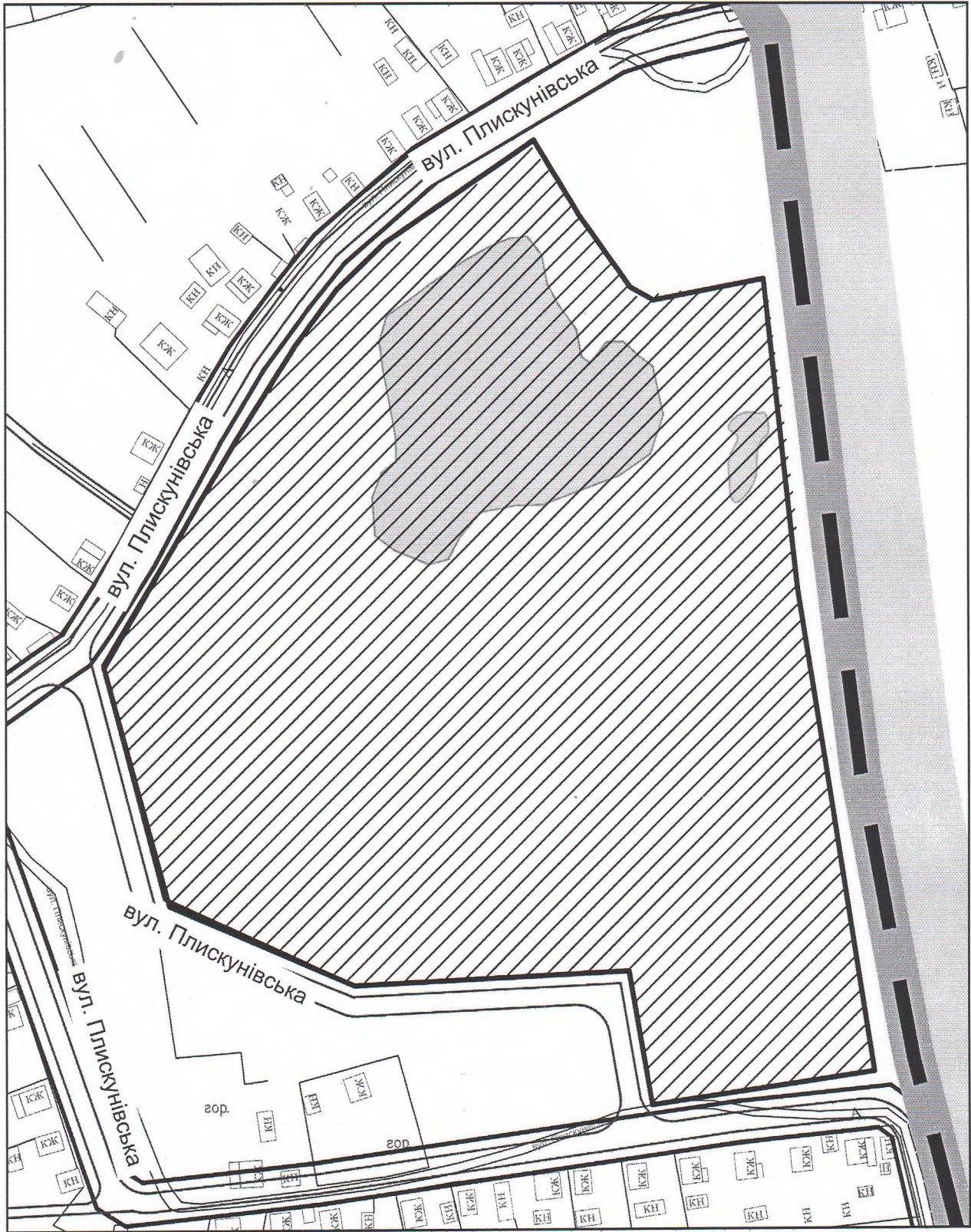
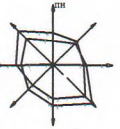
Начальник Управління містобудування та архітектури міської ради  В.М.Тесленко




Схема розміщення парку по вулиці Плискунівська

Додаток 6
до рішення міської ради
(_____ сесія _____ скликання)
2019 року № _____



M1:2000

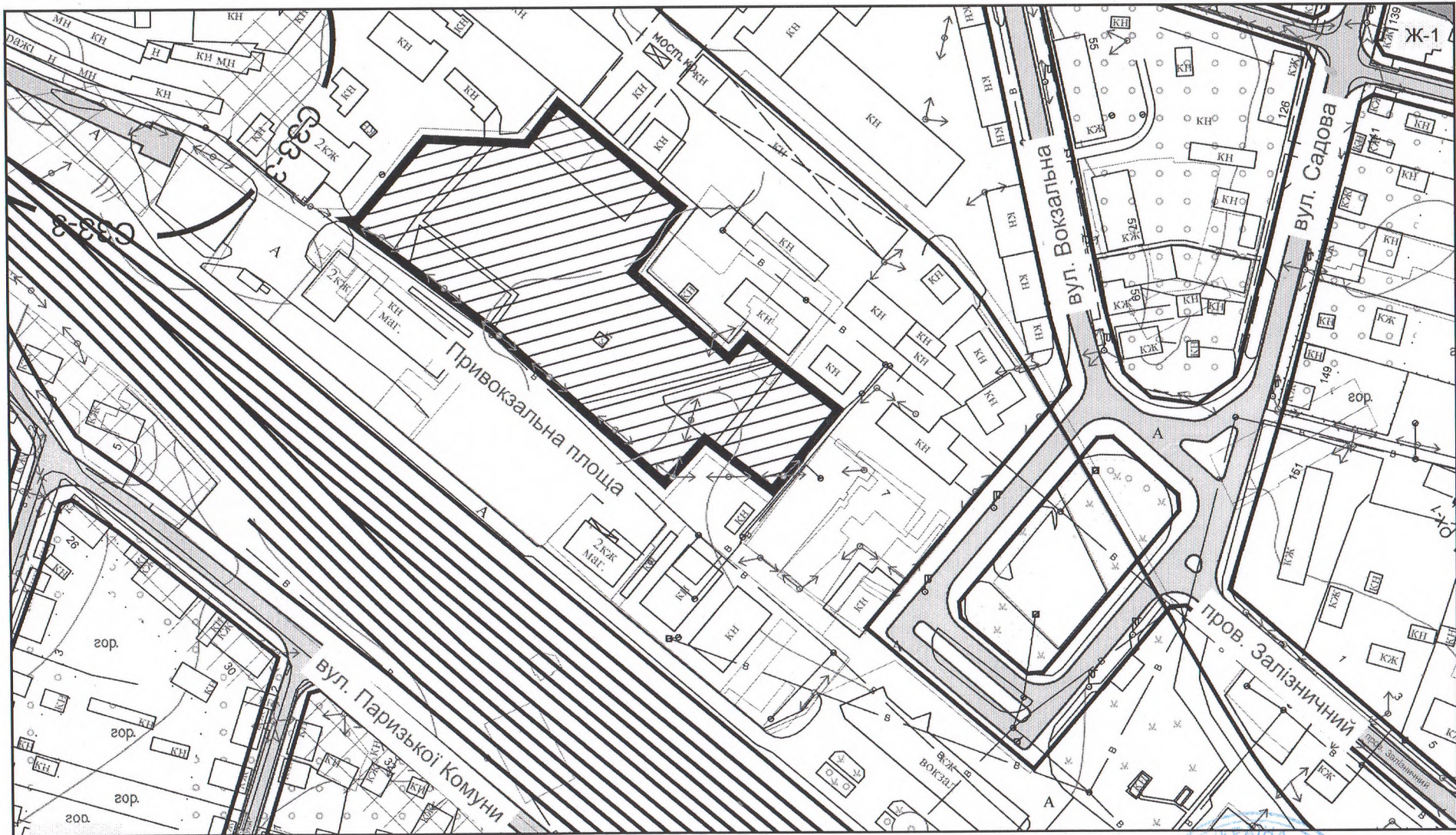
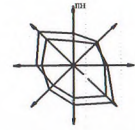
 -територія парку
орієнтовна площа - 6,2га

Начальник Управління містобудування та архітектури міської ради _____ В.М.Тесленко



Схема розміщення скверу на території прилеглий до Привокзальної площі

Додаток 7
до рішення міської ради
(_____ сесія _____ скликання)
_____ 2019 року № _____



-територія скверу
орієнтовна площа 1,0га

Начальник Управління містобудування та архітектури міської ради

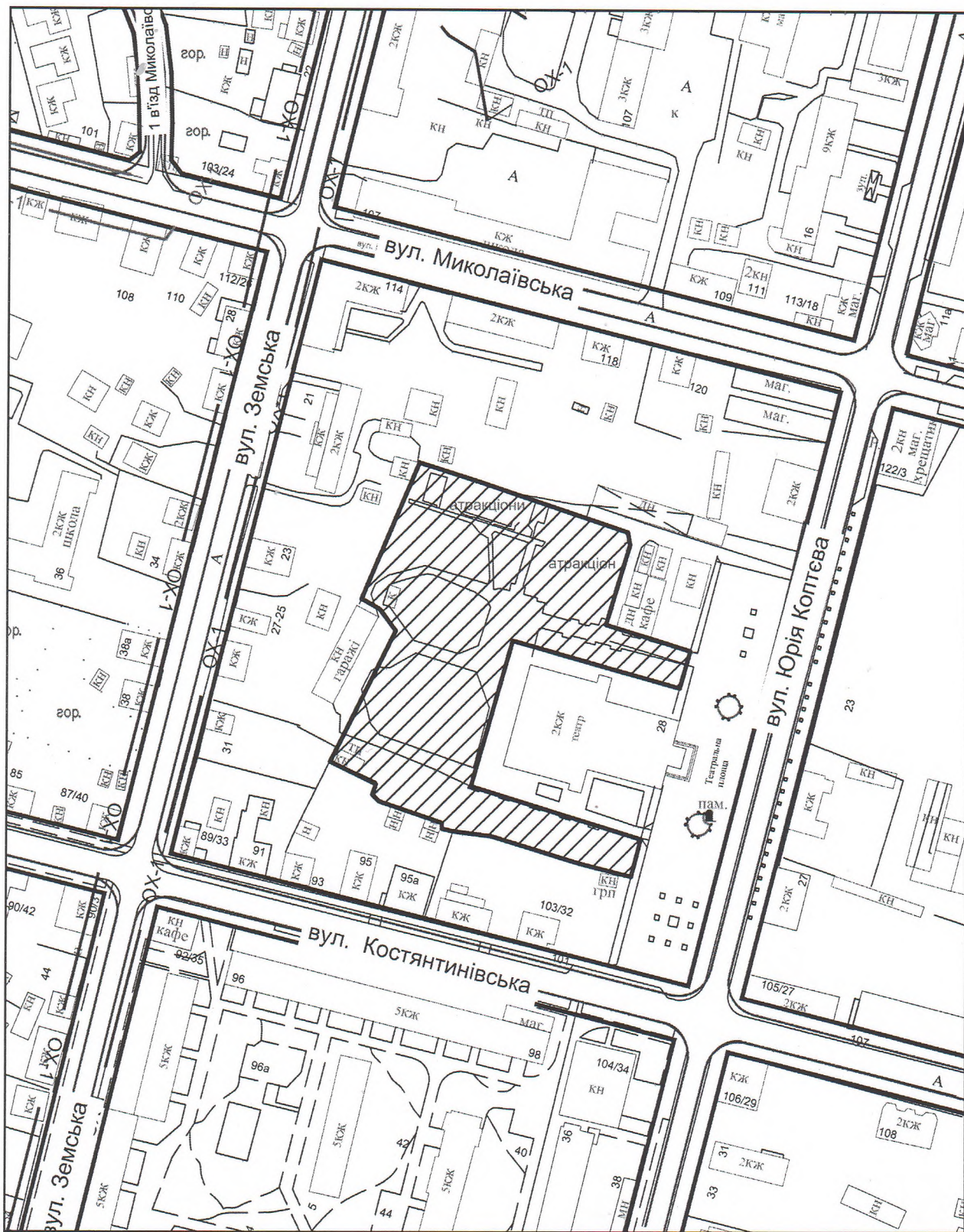
В.М.Тесленко

M1:2000




**Схема розміщення скверу на розі
вулиці Юрія Коптева та
вулиці Костянтинівська**

Додаток 8
до рішення міської ради
(_____ сесія _____ скликання)
_____ 2019 року № _____



M1:2000

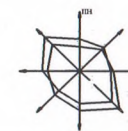
 - територія скверу
орієнтовна площа 0,9га

Начальник Управління містобудування та архітектури міської ради **В.М. Тесленко**



Схема розміщення скверу на розі вулиці Костянтинівська та вулиці Пушкіна

Додаток 9
до рішення міської ради
(_____ сесія _____ скликання)
2019 року № _____



- територія скверу
орієнтовна площа - 0,11га

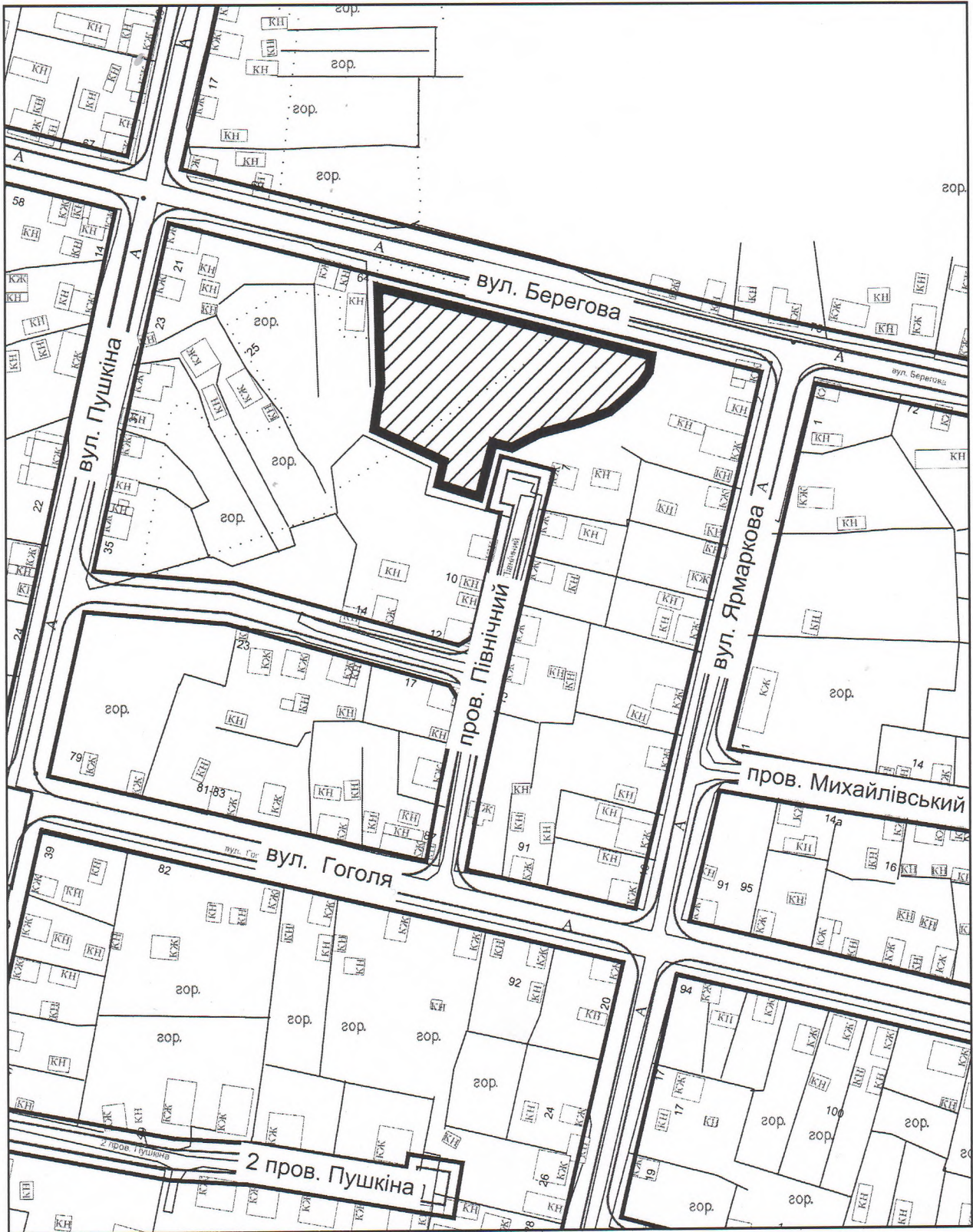
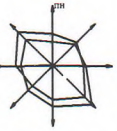


M1:2000


Начальник Управління містобудування та архітектури міської ради В.М.Тесленко

Схема розміщення скверу на розі вулиці Берегова та вулиці Ярмаркова

Додаток 10
до рішення міської ради
(_____ сесія _____ скликання)
2019 року № _____



M1:2000

 - територія скверу
орієнтовна площа 0,42га



Начальник Управління містобудування та архітектури міської ради **В.М.Тесленко**